

GÎTE LA RUCHE - MEYRUEIS - GORGES DU TARN



LES GÎTES "LA RUCHE" : GÎTE D'AURES ET GÎTE DU CROUZET - MEYRUEIS

2 locations de vacances, chacune dans un hameau
proche de Meyrueis - Le gîte d'Aures, sur le Causse
Méjean, entre Cévennes et Gorges du Tarn - Le Gîte
du Crouzet, entre Causse noir et Aigoual

<https://gitelaruche-meyrueis.fr>



Marie Pierre MIGLIORE

+33 4 66 45 16 94

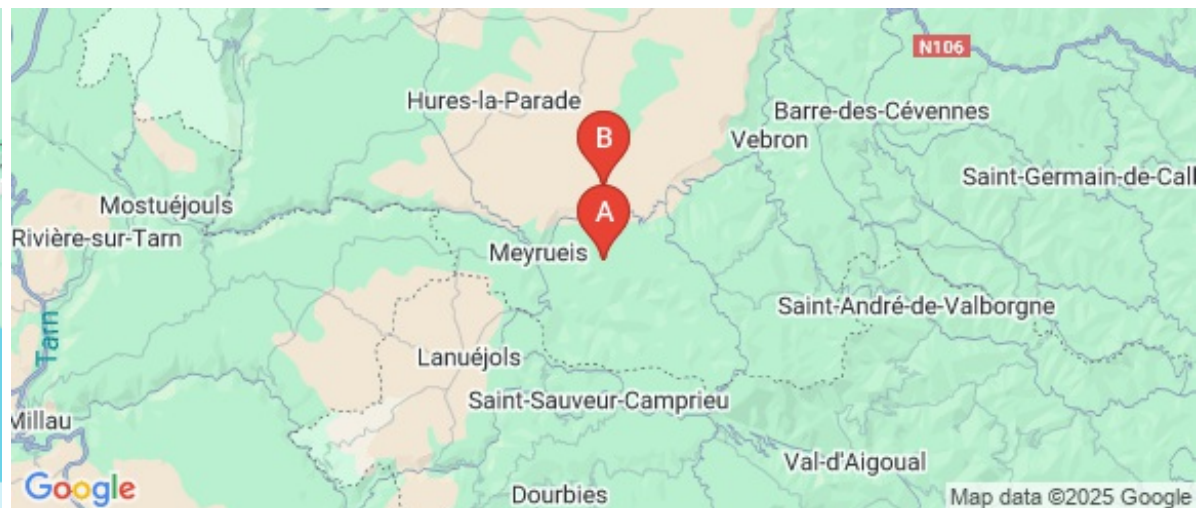
+33 6 07 68 38 35

A Gîte du Crouzet - Meyrueis : Le Crouzet
48150 MEYRUEIS

B Gîte d'Aures - Meyrueis : Aures 48150
GATUZIERES



Map data ©2025 Imagery ©2025 Airbus, Landsat / Copernicus, Maxar Technologies





Gîte du Crouzet - Meyrueis



Maison



5

personnes



2

chambres



0

m2

Dans le petit hameau cévenol du Crouzet, au pied de l'Aigoual, aux abords du Parc National des Cévennes où calme et nature règnent en maître, se situe cette maison en pierres du pays proposant confort et tranquillité pour des vacances réussies. A proximité du gîte, de nombreux sentiers de randonnée s'offrent à vous. Pour les plus sportifs, la région regorge d'activités de pleine nature : VTT, spéléo, équitation, escalade... sans oublier les nombreux sites à visiter! Cette maison comprend : une pièce à vivre équipée d'une cuisine indépendante, un salon / salle à manger. 1 chambre avec un lit double 1 chambre avec 1 lit double + 1 lit simple 1 WC, une salle d'eau avec douche et vasque Vous pourrez profiter de l'espace devant la maison pour faire un barbecue et partager un repas en famille ou tout simplement prendre le soleil en admirant la magnifique vue et les troupeaux de moutons. Un emplacement couvert est à votre disposition pour garer votre véhicule.



Pièces et équipements

Chambres Chambre(s): 2
Lit(s): 0
dont lit(s) 1 pers.: 0
dont lit(s) 2 pers.: 0

*Salle de bains / Salle
d'eau*

WC

Cuisine

Congélateur

Four

Autres pièces

Media

Télévision

Autres équipements

Chauffage / AC

Exterieur

Divers

Infos sur l'établissement

 *Communs*

Sur une exploitation agricole

 *Activités*

 *Réseaux*

 *Stationnement*

 *Services*

 *Extérieurs*

A savoir : conditions de la location

<i>Arrivée</i>	
<i>Départ</i>	
<i>Langue(s) parlée(s)</i>	Français
<i>Annulation/Prépaiement/Dépot de garantie</i>	
<i>Moyens de paiement</i>	Chèques bancaires et postaux Chèques Vacances Espèces
<i>Ménage</i>	
<i>Draps et Linge de maison</i>	
<i>Enfants et lits d'appoints</i>	Lit bébé
<i>Animaux domestiques</i>	Les animaux sont admis.

Tarifs (au 03/04/25)

Gîte du Couzet - Meyrueis

Tarifs en €:	Tarif 1 nuit en semaine (L, M, M, J, D)	Tarif 1 nuit en weekend (V ou S)	Tarif 2 nuits weekend (V+S)	Tarif 7 nuits semaine
du 14/06/2025 au 05/07/2025				370€
du 05/07/2025 au 30/08/2025				390€
du 30/08/2025 au 27/09/2025				370€



Gite d'Aures - Meyrueis



Maison



4

personnes
(Maxi: 4 pers.)



2


chambres



0

m²

Maison indépendante de style caussenard entièrement rénovée. Situé au cœur du Parc National des Cévennes, sur une exploitation agricole (ovins). Vous profiterez du calme, d'un environnement préservé et de la magie des paysages. A 15 km de Meyrueis et au carrefour des Gorges du Tarn, des Gorges de la Jonte, des Cévennes et du massif de l'Aigoual. Nombreuses activités sportives. Maison comprenant : au rez-de-chaussée, coin cuisine, micro ondes, réfrigérateur/congélateur. espace repas, coin séjour, canapé, télévision. Au 1er étage, salle d'eau, WC. 1 chambre (1lit 2 places), 1 chambre (2 lits 1 place). Terrasse, salon de jardin, barbecue.



Pièces et équipements

<i>Chambres</i>	Chambre(s): 2 Lit(s): 3 dont lit(s) 1 pers.: 2 dont lit(s) 2 pers.: 1 une chambre avec lit double en 140 et une autre avec 2 lits simples en 80 qui peuvent se rapprocher pour faire un lit en 160.
<i>Salle de bains / Salle d'eau</i>	Salle de bains avec douche Salle(s) d'eau (avec douche): 1
<i>WC</i>	WC: 2 WC indépendants Un WC dans la salle de bain , un autre en bas indépendant.
<i>Cuisine</i>	Cuisine Congélateur Four à micro ondes Réfrigérateur Four Lave vaisselle
<i>Autres pièces</i>	Salon Terrasse Séjour
<i>Media</i>	Télévision
<i>Autres équipements</i>	Lave linge privatif
<i>Chauffage / AC</i>	Cheminée
<i>Exterieur</i>	Barbecue Salon de jardin
<i>Divers</i>	

Infos sur l'établissement



Communs

Sur une exploitation agricole



Activités



Réseaux



Stationnement

Parking



Services

Location de draps et/ou de linge

Nettoyage / ménage



Extérieurs

A savoir : conditions de la location

<i>Arrivée</i>	Après 16h	
<i>Départ</i>	Avant 10H	
<i>Langue(s) parlée(s)</i>	Français	
<i>Annulation/Prépaiement/Dépot de garantie</i>		
<i>Moyens de paiement</i>	Chèques bancaires et postaux	Chèques Vacances
<i>Ménage</i>		
<i>Draps et Linge de maison</i>		
<i>Enfants et lits d'appoints</i>	Lit bébé Sur demande	
<i>Animaux domestiques</i>	Les animaux sont admis.	

Tarifs (au 03/04/25)

Gite d'Aures - Meyrueis

Tarifs en €:	Tarif 1 nuit en semaine (L, M, M, J, D)	Tarif 1 nuit en weekend (V ou S)	Tarif 2 nuits weekend (V+S)	Tarif 7 nuits semaine
du 14/06/2025 au 05/07/2025				414€
du 05/07/2025 au 30/08/2025				446€
du 30/08/2025 au 27/09/2025				414€



RESTAURANT DU CHATEAU D'AYRES

+33 4 66 45 60 10

<http://www.hotel-restaurant-meyrueis.com>

2.8 km
 MEYRUEIS



Le restaurant du Château d'Ayres vous propose une cuisine gastronomique qui magnifie les produits du terroir. Revisitée et originale, elle vous fera découvrir ou redécouvrir une multitude de saveurs et de parfums subtils. Vous pourrez déguster les spécialités telles que : foie gras mi-cuit sauce chutney et muscat, carré d'agneau avec sa purée de châtaignes, gratin aux fruits rouges au coulis de framboises... D'une capacité de 80 couverts, le restaurant dispose de trois salles à manger dans la partie médiévale du château. La grande salle est ouverte sur la terrasse et le parc. Les deux autres sont attenantes et s'ouvrent sur une terrasse à l'arrière du château.



LE JARDIN DES GLACES

+33 4 66 45 43 75

1, avenue Edouard Alfred Martel

3.4 km
 MEYRUEIS



Le restaurant vous propose une cuisine traditionnelle et des spécialités locales à base de produits frais selon la saison. Il est situé au bord de la Jonte et les repas se servent dans son jardin ou en salle par du personnel professionnel. Le + de cette adresse : Aligot fait maison, viandes issue de l'élevage local, écrevisses fraîches, fromages régionaux.



ANATOLE RANDO ANE

+33 6 78 31 95 82# +33 6 64 32 82 87

Ferme de Ribevenes
<http://anatole-rando-ane.fr>

2.3 km
 MEYRUEIS



Randonnées avec des ânes de bât à travers le Massif de l'Aigoual, les gorges et les Causses, de 1 à 10 jours, hébergement en petit hôtel, gîte, chambre d'hôtes ou en camping. Une autre façon de découvrir la région et de motiver les enfants, pour qui l'âne deviendra un compagnon. Et camping à la ferme de Ribevenes : Campez dans un espace naturel au bord d'une rivière, logé en yourte ou tipi, dans un espace sans voiture ni électricité.



LES ARTS DU VIDE

+33 6 81 06 34 96

3 place de l'Horloge
<http://www.lesartsduvide.com>

3.5 km
 MEYRUEIS



L'Escalade et la Via ferrata c'est des panoramas, de la sueur mais avant tout de la découverte. Les Arts du vide vous accompagnent dans les sites magnifiques, tels que les gorges du Tarn, de la Dourbie, de la Jonte et des Cévennes, pour la pratique de cette activité, accessible à tous ! - Location d'équipement de Via ferrata et d'escalade - 4 sites d'exceptions différents sont proposés pour la pratique de la Via ferrata



MEYRUEIS

+33 4 66 45 01 14

<https://www.cevennes-gorges-du-tarn.com>

3.8 km
 MEYRUEIS



Meyrueis, site incontournable de l'escalade dans les Gorges de la Jonte pour tous les niveaux : - Roche : calcaire - Descente en rappel : non - Voies : équipées et 1 voie terrain d'aventure (secteur Pilier des Bouillères) - Marche d'approche : de 5 à 20 min Selon les secteurs : - Difficulté : à partir de 3a - Longueur des voies : entre 10m et 90m - Matériel recommandé : Corde de 70m à 80m - Exposition : inconnue Les secteurs de Meyrueis : Chaos de Pauparelle 12 voies de 4c à 6a / Gigot et Flageolets 30 voies de 3a à 9a / Pilier des Bouillères 20 voies de 5c à 7c+

Mes recommandations (suite)

5 raisons de venir dans notre destination

Top 5 des activités

OFFICE DE TOURISME GORGES DU TARN, CAUSSES, CÉVENNES
WWW.CEVENNES-GORGES-DU-TARN.COM



L'ABÎME DE BRAMABIAU

+33 4 67 82 60 78

Bramabiau

<http://www.abime-de-bramabiau.com>

6.1 km

SAINT-SAUVEUR-CAMPRIEU  **4**

L'Abime de Bramabiau s'entend de loin avant de le découvrir. Pour accéder au site, il faut d'abord descendre un sentier (15 minutes de marche) dans une forêt de hêtres, fort agréable en été et pleine de couleurs à l'automne, avant d'apercevoir l'immense faille d'où débouche en cascade, la rivière du Bonheur. C'est en entrant dans ce labyrinthe que l'on ressent toute la puissance de la nature. On explore ce dédale pendant plus d'une heure accompagné d'un guide passionnant et passionné. On réalise que le réseau se prolonge encore sur plus de 10 km, et on rêve un instant de s'initier à la spéléo. Pour ressortir de la visite, on emprunte un tunnel où l'on peut admirer les empreintes de dinosaures.



Pauparelle

+33 4 66 45 01 14

Avenue Martel

<http://www.cevennes-gorges-du-tarn.com>

3.5 km

MEYRUEIS  **1**

Un sentier très panoramique; Montée vers Pauparelle à la découverte des toits de Meyrueis imbriqués les uns dans les autres et blottis au pied du rocher, débouchant sur les gorges de la Jonte bordée par le causse Méjean et le massif de l'Aigoual : un voyage entre Causses et Cévennes.



LES GORGES DE LA JONTE

+33 4 66 45 01 14

3.5 km

MEYRUEIS  **2**

Moins célèbres et moins longues que les gorges du Tarn, les gorges de la Jonte n'en sont pas moins belles. La Jonte coule au creux d'un profond canyon sur un parcours de 21 kilomètres qui part de Meyrueis pour atteindre le Rozier et rejoindre les gorges du Tarn. En voiture, pour bénéficier du meilleur panorama sur les gorges de la Jonte, empruntez la route dans le sens de la descente, partant de Meyrueis. En effet, le canyon devient de plus en plus impressionnant et spectaculaire à mesure que vous approchez du confluent avec le Tam.



LA JONTE

+33 4 66 45 01 14

3.6 km

MEYRUEIS  **3**

La Jonte prend naissance à 1200 m d'altitude, sur les pentes Nord du massif de l'Aigoual. S'écoulant sur des terrains métamorphiques et cristallins, elle parvient à Meyrueis. La Jonte prend de l'ampleur, grossie par les eaux des ruisseaux de la Brèze et du Béthuzon, avant de s'engager dans ses gorges calcaires dont elle ne sortira que 22 km plus en aval, à sa confluence avec le Tam, au Rozier. Sur la totalité des gorges, les qualités physico-chimiques des eaux limpides de la Jonte, avec une teneur importante en calcium, sont très favorables au développement d'une micro-faune aquatique très importante. Le milieu est donc tout à fait propice au développement d'une belle truite fario. La densité de truites est maximale d'un niveau rarement atteint ! La Jonte est classée en 1ère catégorie.

Mes recommandations (suite)

5 raisons de venir dans notre destination

Top 5 des activités

OFFICE DE TOURISME GORGES DU TARN, CAUSSES, CÉVENNES
WWW.CEVENNES-GORGES-DU-TARN.COM



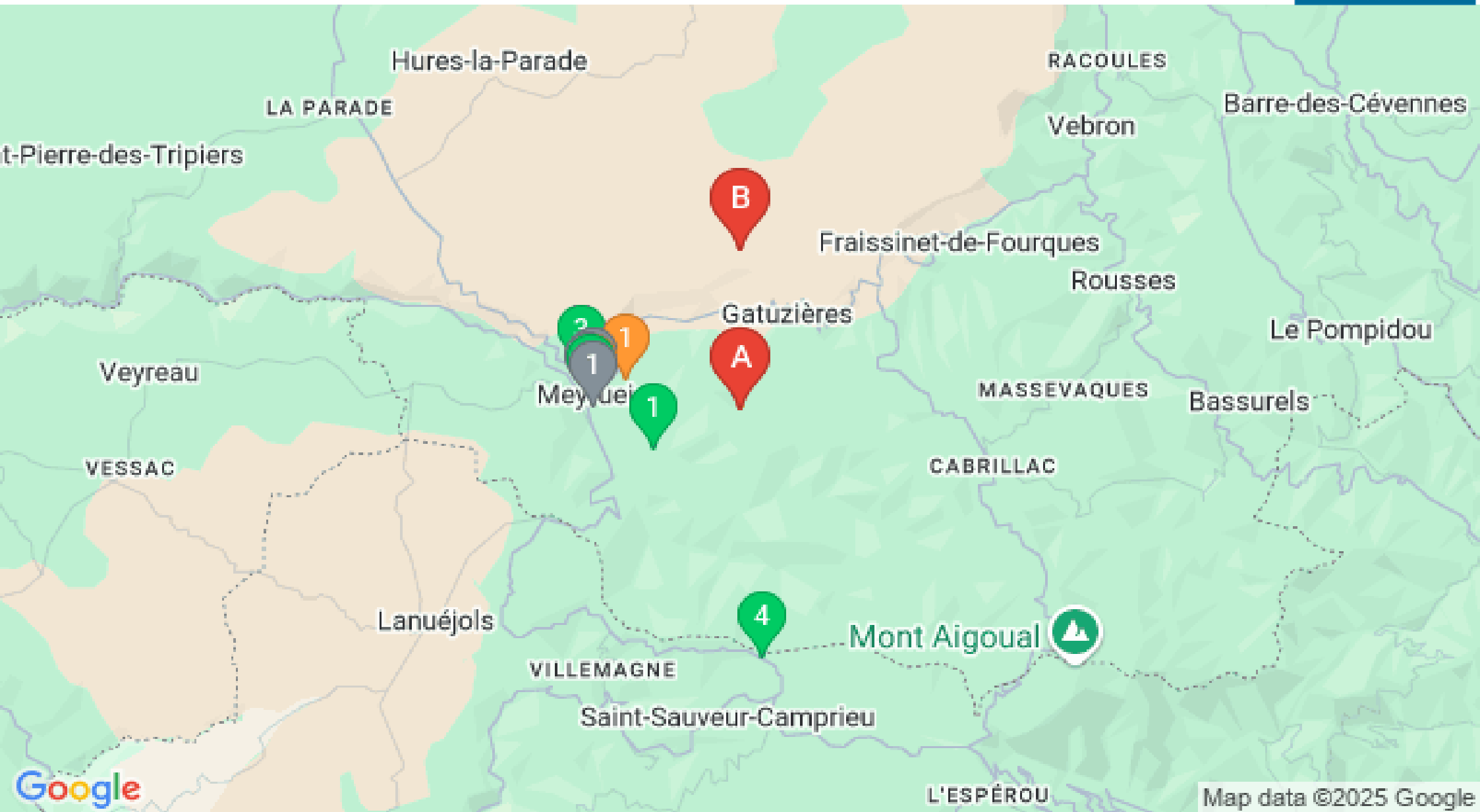
 : Restaurants  : Activités et Loisirs  : Nature  : Culturel  : Dégustations

Mes recommandations (suite)

5 raisons de venir dans notre destination

Top 5 des activités

OFFICE DE TOURISME GORGES DU TARN, CAUSSES, CÉVENNES
WWW.CEVENNES-GORGES-DU-TARN.COM



: Restaurants : Activités et Loisirs : Nature : Culturel : Dégustations

Map data ©2025 Google